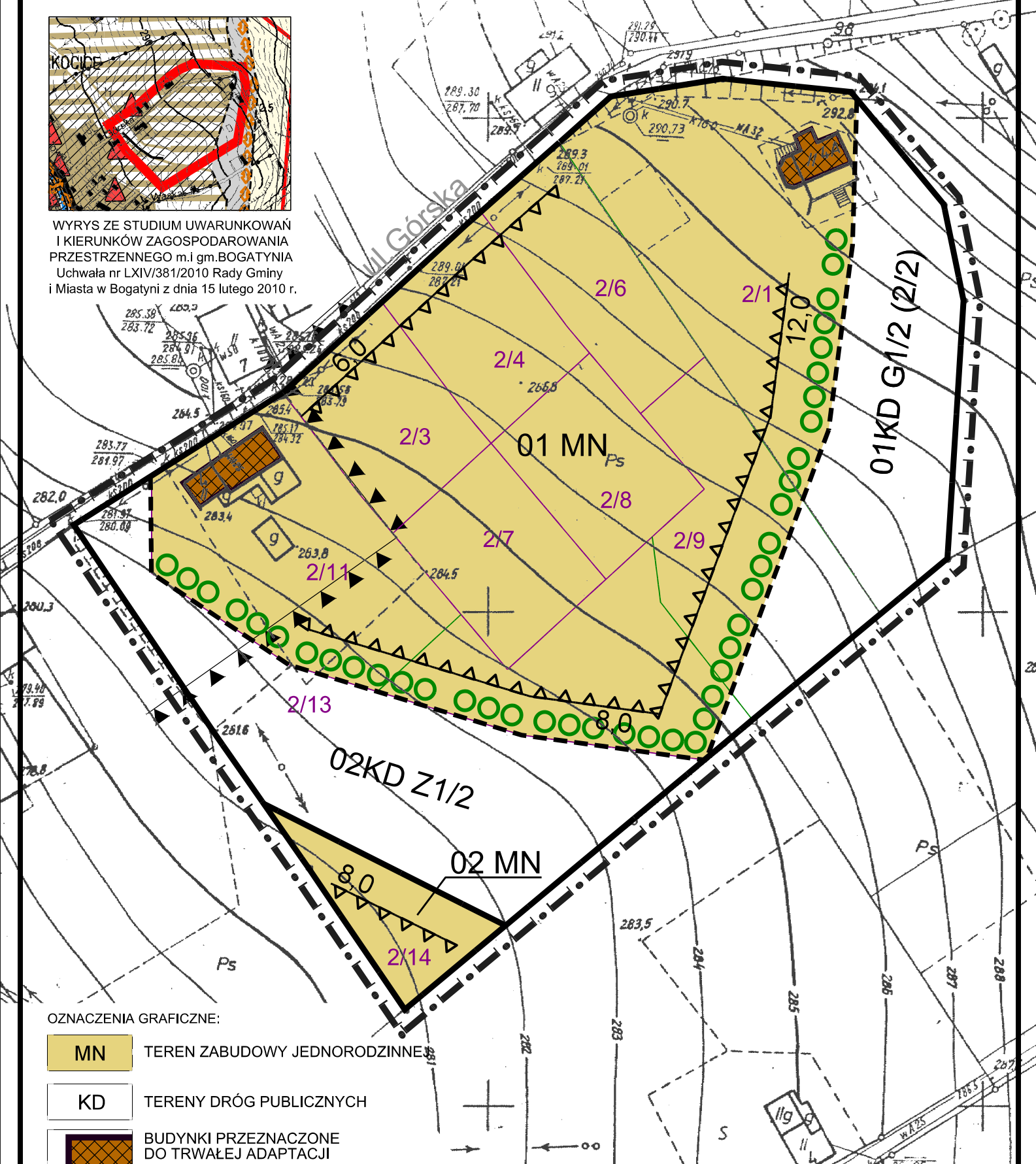
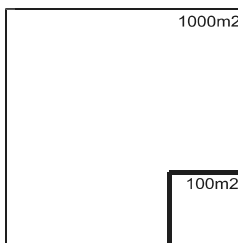
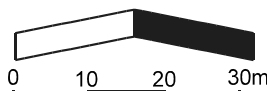


WYRYS ZE STUDIUM UWARUNKOWAŃ I KIERUNKÓW ZAGOSPODAROWANIA PRZESTRZENNEGO m.i gm. BOGATYNIA Uchwała nr LXIV/381/2010 Rady Gminy i Miasta w Bogatyni z dnia 15 lutego 2010 r.



OZNACZENIA GRAFICZNE:

- MN TEREN ZABUDOWY JEDNORODZINNEJ
- KD TERENY DRÓG PUBLICZNYCH
- BUDYNKI PRZEZNACZONE DO TRWAŁEJ ADAPTACJI
- LINIE ROZGRANICZAJĄCE
- NIEPRZEKACZALNA LINIA ZABUDOWY
- GRANICA STREFY "B" OCHRONY KONSERWATORSKIEJ
- ZIELEŃ IZOLACYJNA PROJ.
- GRANICA BSZARU OBJĘTEGO PLANEM



ZAŁĄCZNIK GRAFICZNY NR 2 DO UCHWAŁY RADY GMINY I MIASTA BOGATYNIA NR LXXII/435/10 z dnia 27.05.2010 r.

**BIURO URBANISTYKI I ARCHITEKTURY**  
58-500 Jelenia Góra, ul. Grodzka 13, tel.: (075)7522400

MIEJSCOWY PLAN ZAGOSPODAROWANIA PRZESTRZENNEGO DLA WYODRĘBNIONYCH TERENÓW W OBSZARZE m. BOGATYNIA

## RYSunEK PLANU NR 2

OPRACOWANIE: arch. Artur DOMAGAŁA Inż. Jacek MAGIERA Kamila MAJEWSKA grudzień 2009 nr rys. 2

Na podstawie mapy zasadniczej w skali 1:500 SKALA 1:1000