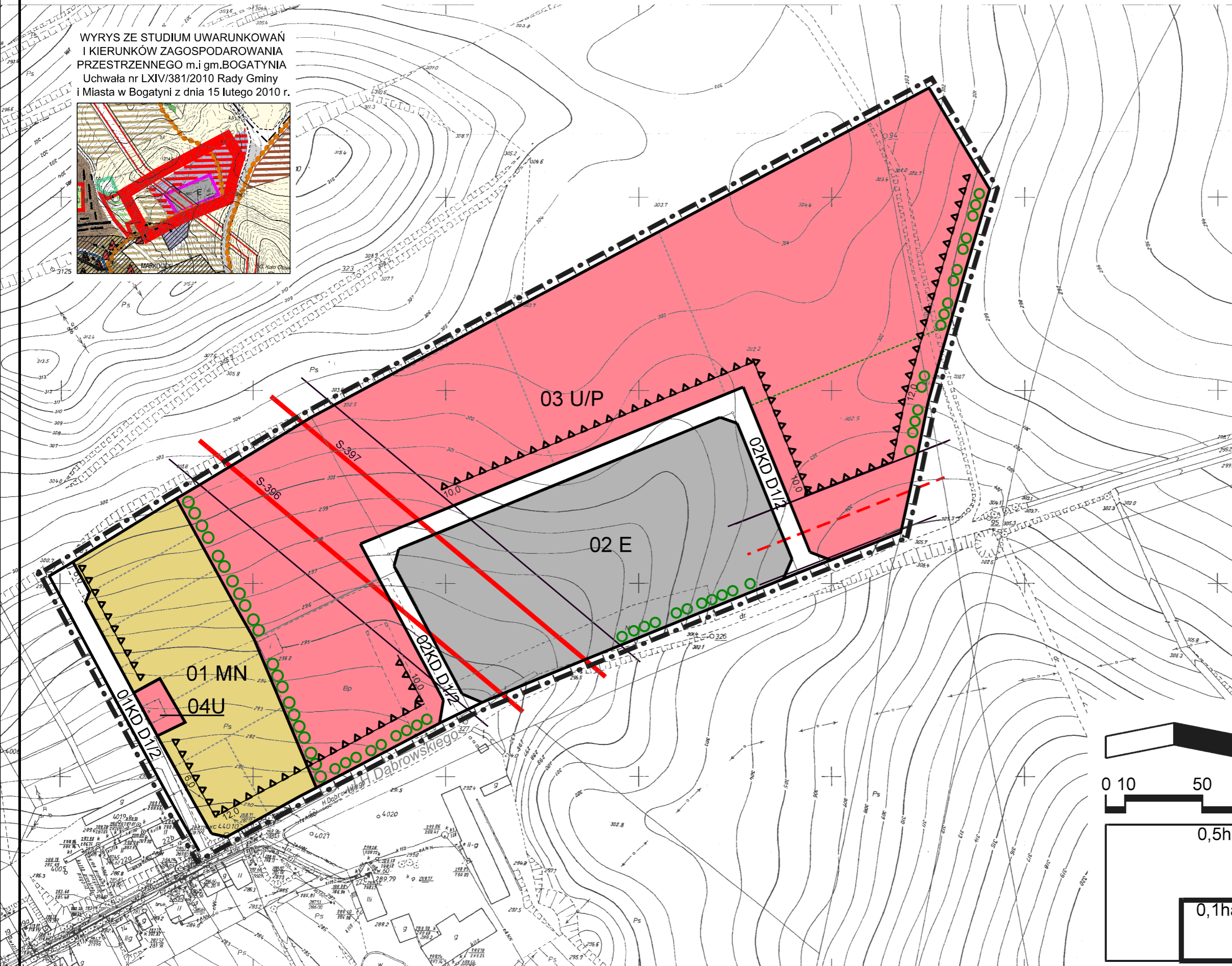
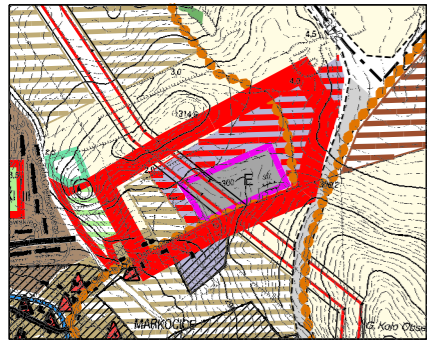
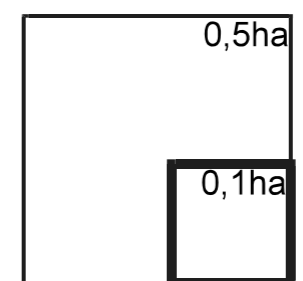
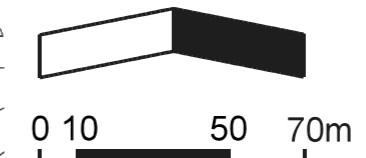


WYRYS ZE STUDIUM UWARUNKOWAŃ
I KIERUNKÓW ZAGOSPODAROWANIA
PRZESTRZENNEGO m.i.gm. BOGATYNIA
Uchwała nr LXIV/381/2010 Rady Gminy
i Miasta w Bogatyni z dnia 15 lutego 2010 r.



OZNACZENIA GRAFICZNE:

- MN** TEREN ZABUDOWY MIESZKANIOWEJ
- U/P** TEREN PROJ. ZABUDOWY USŁUGOWO-PRODUKCYJNEJ
- U** TEREN ISTN. STACJI METEOROLOGICZNEJ
- E** TEREN OBIEKTÓW I URZĄDZEŃ ENERGETYCZNYCH
- LINIE ELEKTROENERGETYCZNE WN 110 kV istniejące / projektowane
- KD D1/2** PROJ. ULICE DOJAZDOWE
- LINIE ROZGRANICZAJĄCE
- NIEPRZEKACZALNA LINIA ZABUDOWY
- ORIENTACYJNE LINIE PODZIAŁÓW GEODEZYJNYCH
- ZIELEŃ IZOLACYJNA PROJ.
- GRANICA OBSZARU OBJĘTEGO PLANEM



ZAŁĄCZNIK GRAFICZNY NR 1 DO UCHWAŁY
RADY GMINY I MIASTA BOGATYNIA NR LXXII/435/10 z dnia 27.05.2010 r

BIURO URBANISTYKI I ARCHITEKTURY
58-500 Jelenia Góra, ul. Grodzka 13, tel.: (075)7522400

MIEJSKOWY PLAN ZAGOSPODAROWANIA PRZESTRZENNEGO
DLA WYODRĘBNIONYCH TERENÓW W OBSZARZE m. BOGATYNIA

RYSUNEK PLANU NR 1

OPRACOWANIE: arch. Artur DOMAGAŁA inż. Jacek MAGIERA Kamilla MAJEWSKA	grudzień 2009	nr rys. 1
Na podstawie mapy zasadniczej w skali 1:500		SKALA 1:2000