

URZĄD MIASTA I GMINY
 ul. Daszyńskiego 1
 59-920 Bogatynia
 GEODETA GMINNY
 tel. 075 77 33 961 w. 50
 fax 075 77 33 961 w. 42

dz. w m.p.z.p. oznaczona jest symbolem d/11/5 - teren rolniczy wzniesiony
Możliwa jest uprawa na cele rolne na okres do 3 trybun.

24.07.2007

GEODETA GMINNY 23
Stefan Niemcewicz
 mgr inż. Stefan Niemcewicz

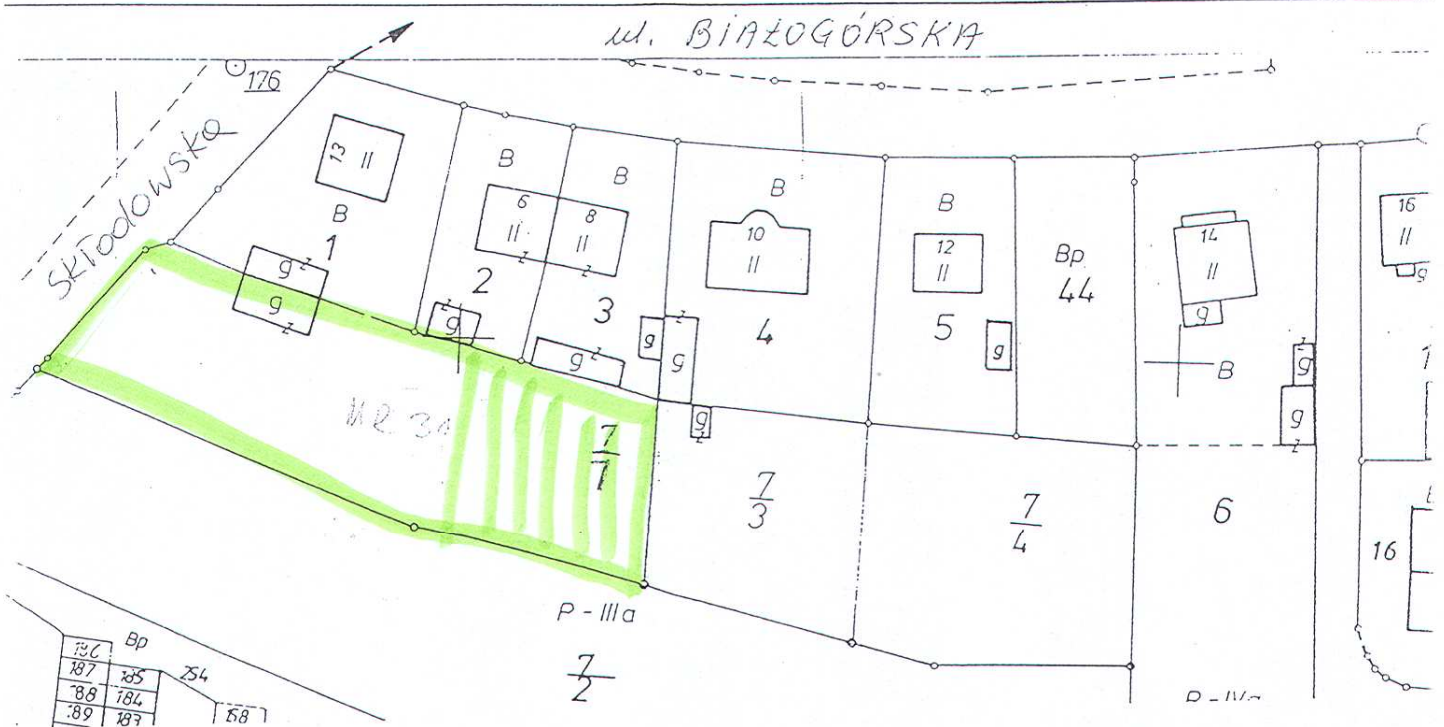
*dz. 14/2 AM 5
 obr. I*

PRZEWODNICZĄCY
 Rady Gminy i Miasta
Janusz
 Paweł Szczęcha

URZĄD MIASTA I GMINY
 ul. Daszyńskiego 1
 59-920 Bogatynia
 GEODETA GMINNY
 tel. 075 77 33 961 w. 50
 fax 075 77 33 961 w. 42

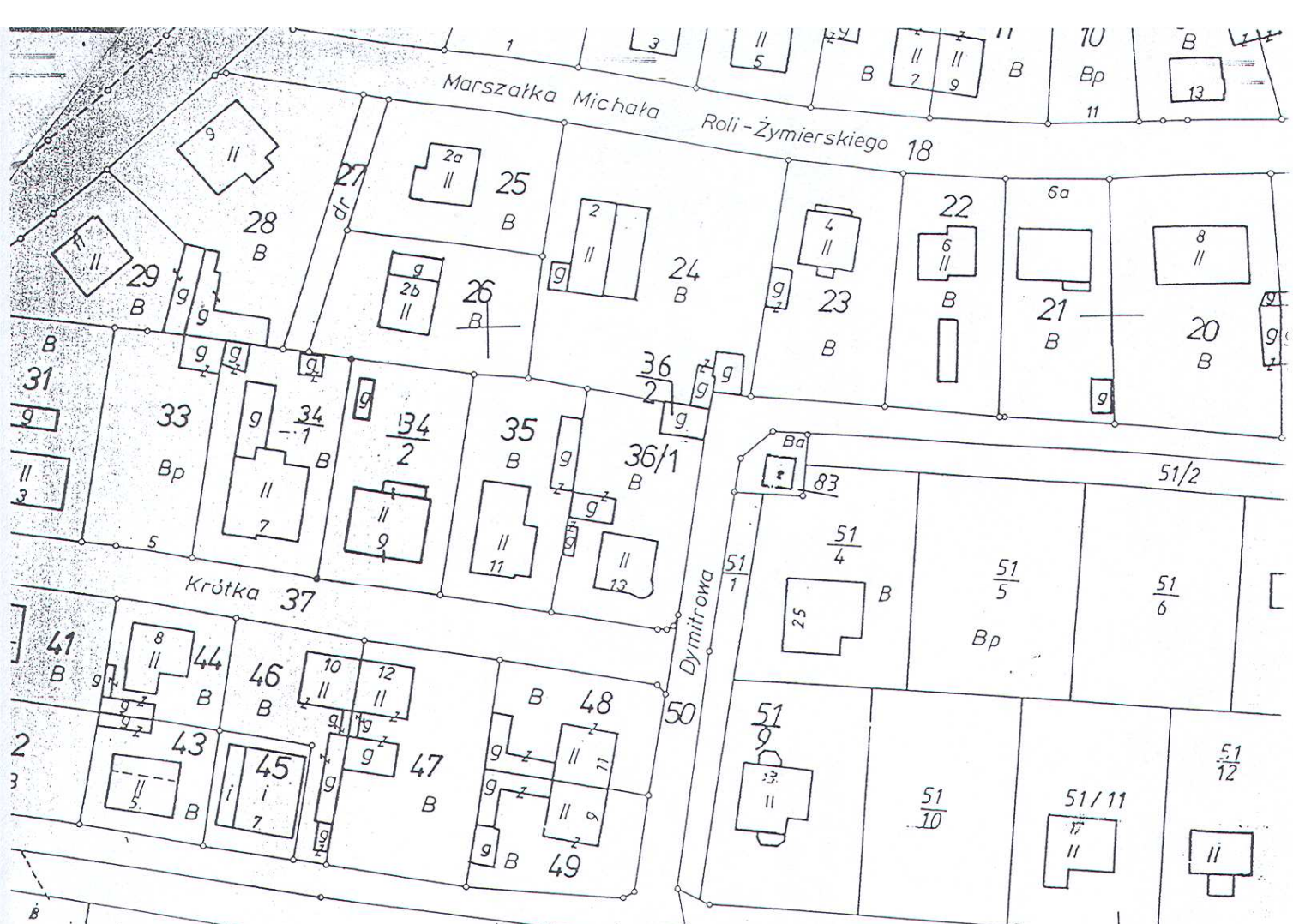
W m. p. z. metn. działka nr 7/7 jest gubolem
 MR 3.1 - terenem, nie więcej - mienkadowej oraz
 użytkowo produkcyjnej.
 Możliwe jest dzielenie na cele rolne na
 dwa do 3/4/ha.
 24.07.2007

GEODETA GMINNY
Stefan Nierentowski
 mgr inż. Stefan Nierentowski



dz. 7/7 AM 18, obr. III
 (R IIIa)

PRZEWODNICZĄCY
 Rady Gminy i Miasta
Patrycja Szczotka
 Patrycja Szczotka



URZĄD MIASTA I GMINY
 ul. Daszyńskiego 1
 59-920 Bogatynia
 GEODETA GMINNY
 tel. 075 77 33 961 w. 50
 fax 075 77 33 961 w. 42

W. u. p. z. przed. działem swa cowna jest symbolizacja MN 7.1 - tereny zabudowy inwentarza nie wch. podlegość. Należy jest symulizacja na cele rolne na okres do 3/12/2007

24.07.2007

*02. 55/30 AM 6
 Obr. III
 (± III) -
 60*

GEODETA GMINNY
Stefan Niementowski
 mgr inż. Stefan Niementowski

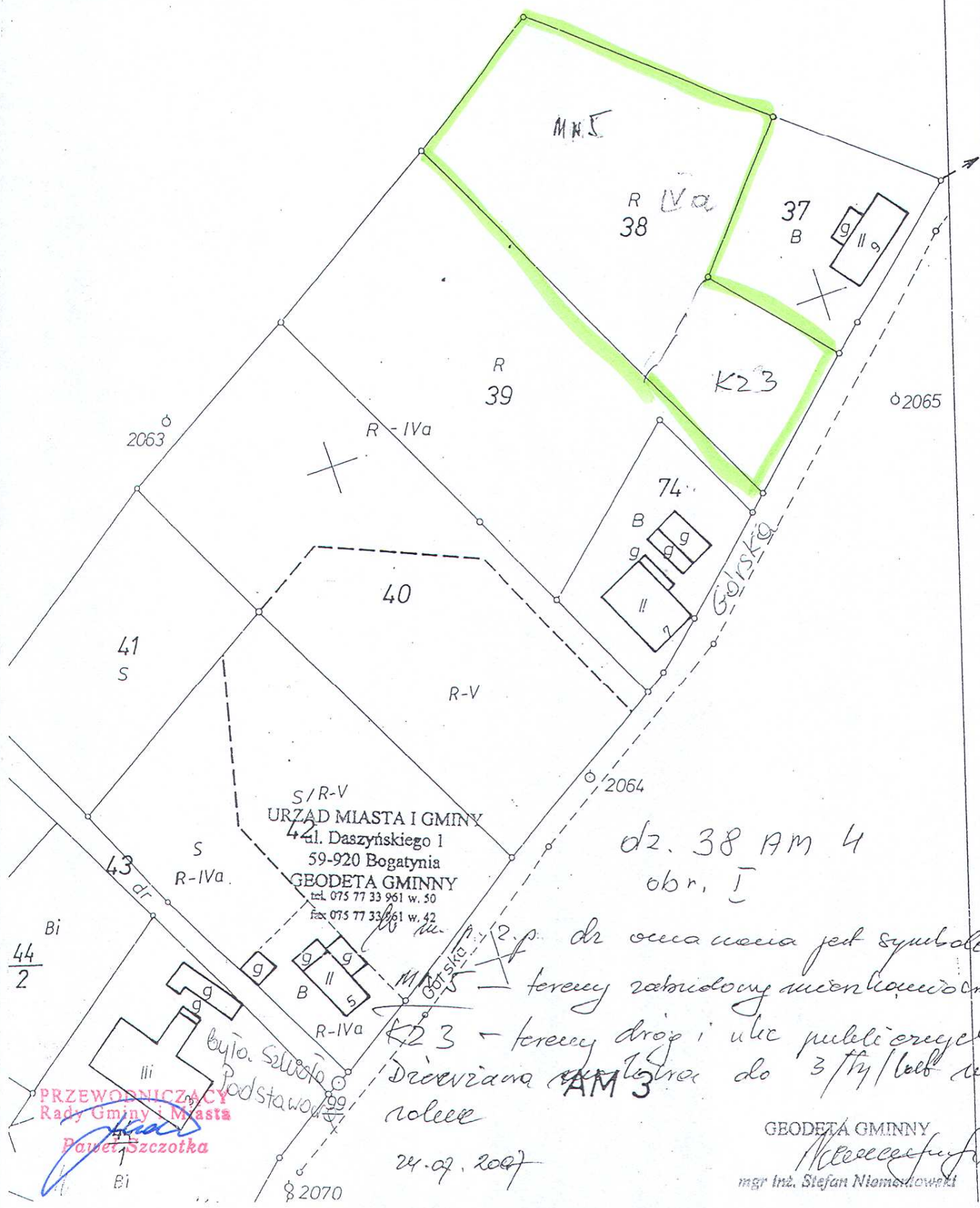
PRZEWIADZAJĄCY
 Rady Gminy i Miasta
Paweł Szczotka
 Paweł Szczotka

L-III

L-III



Markocice



dz. 38 AM 4
obr. I

2.p. dr. o szerokości 12m jest symbolem
 terenu zabudowy mieszkaniowej
 K23 - tereny dróg i ulic publicznych
 przeznaczonych do 3/4/100 na cele
 rolne

AM 3

24.07.2007

S/R-V
 URZĄD MIASTA I GMINY
 ul. Daszyńskiego 1
 59-920 Bogatynia
 GEODETA GMINNY
 tel. 075 77 33 961 w. 50
 fax. 075 77 33 961 w. 42

PRZEWODNICZĄCY
 Rady Gminy i Miasta
 Paweł Szczotka

GEODETA GMINNY
 mgr inż. Stefan Niemirowski

44
2

Bi

43 dr.

S
R-IVa

41
S

40

R-V

R
39

R-IVa

R
38

R-IVa

37
B

K23

2065

2063

2064

Górska

był. Służba
Podstawowa

2070

Bi

Wyszków

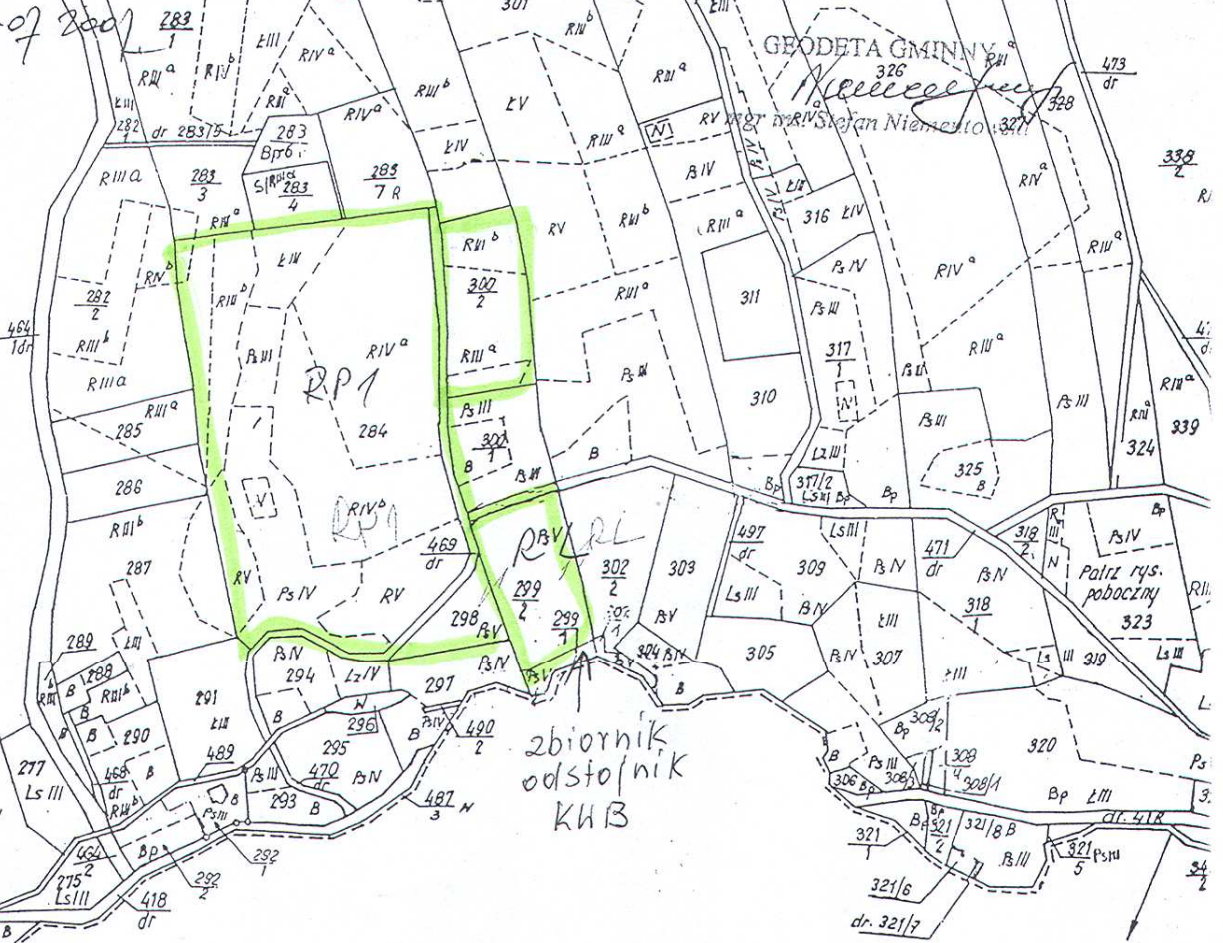
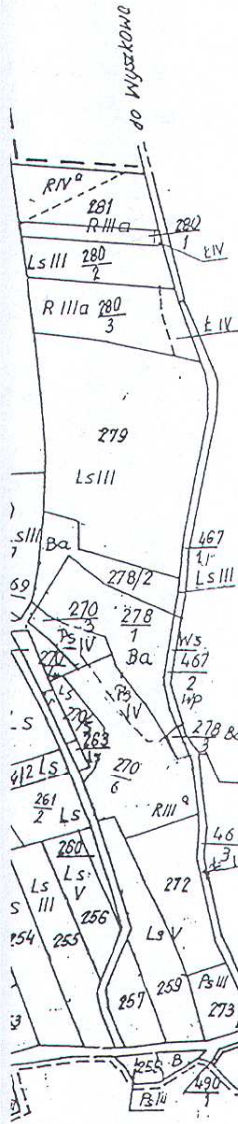
wyszkowo

obszar
wyszków

URZĄD MIASTA I GMINY
ul. Daszyńskiego 1
59-920 Bogatynia
GEODETA GMINNY
tel. 075 77 33 961 w. 50
fax 075 77 33 961 w. 43

dz. nr 284, 299/2, 302/2, 298
RL - tereny lasów ochronnych i rezerwacji
RP1 - tereny 300grunty w służbie
Moim miejscem do objęcia ranciera ma być
rola na okres do 30/01/2017

ul. 2807

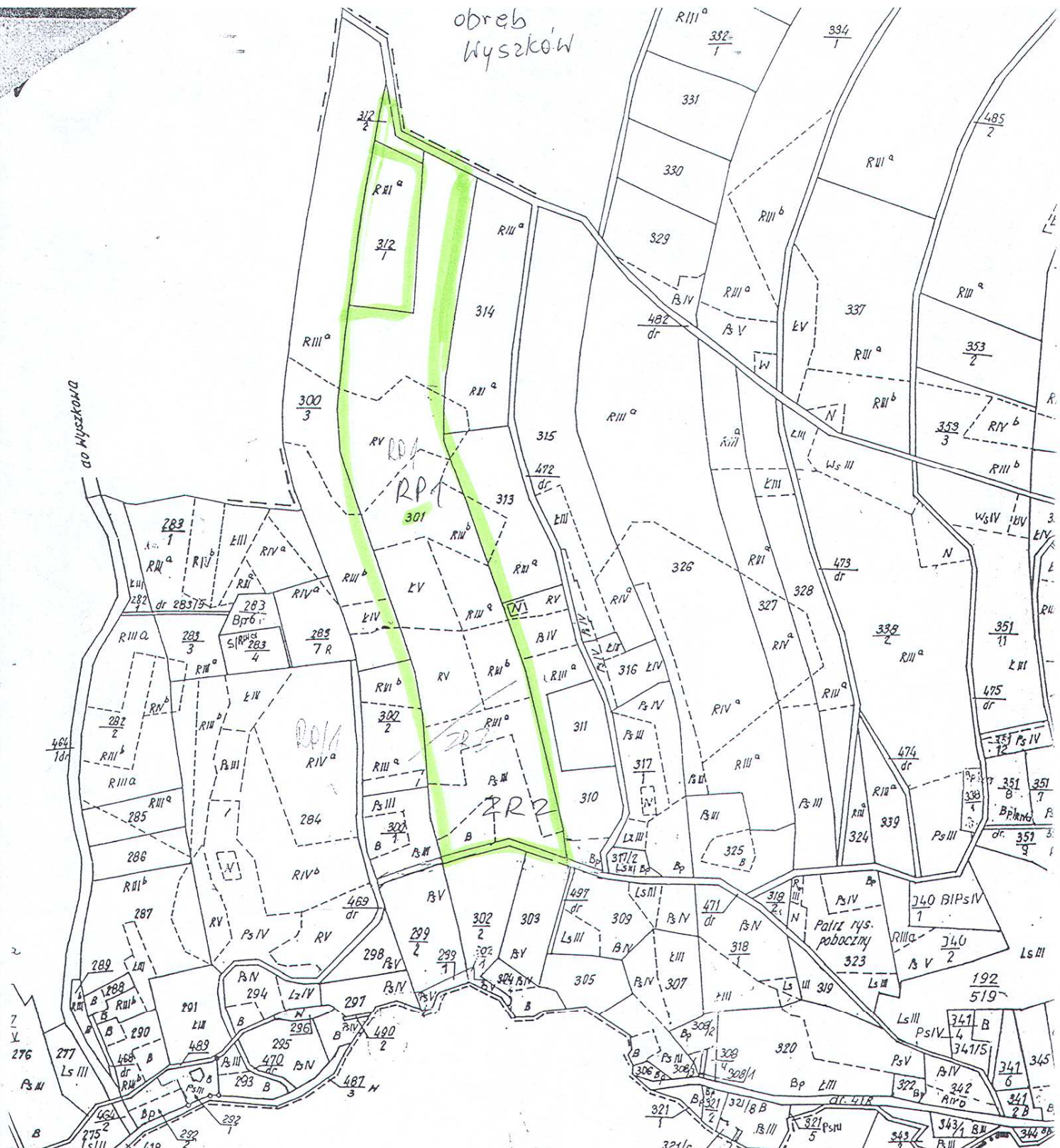


RP1
RL
dz. 284, 299/2, 302/2, 298
AM 2 obn. WIGANCICE

PRZEWODNICZĄCY
Rady Gminy i Miasta
Powiat Szczotka

1

obwód
Wyszaków



dz. 301, 312/1; 312/2

AM 2, obr. WIGANCIŃCE

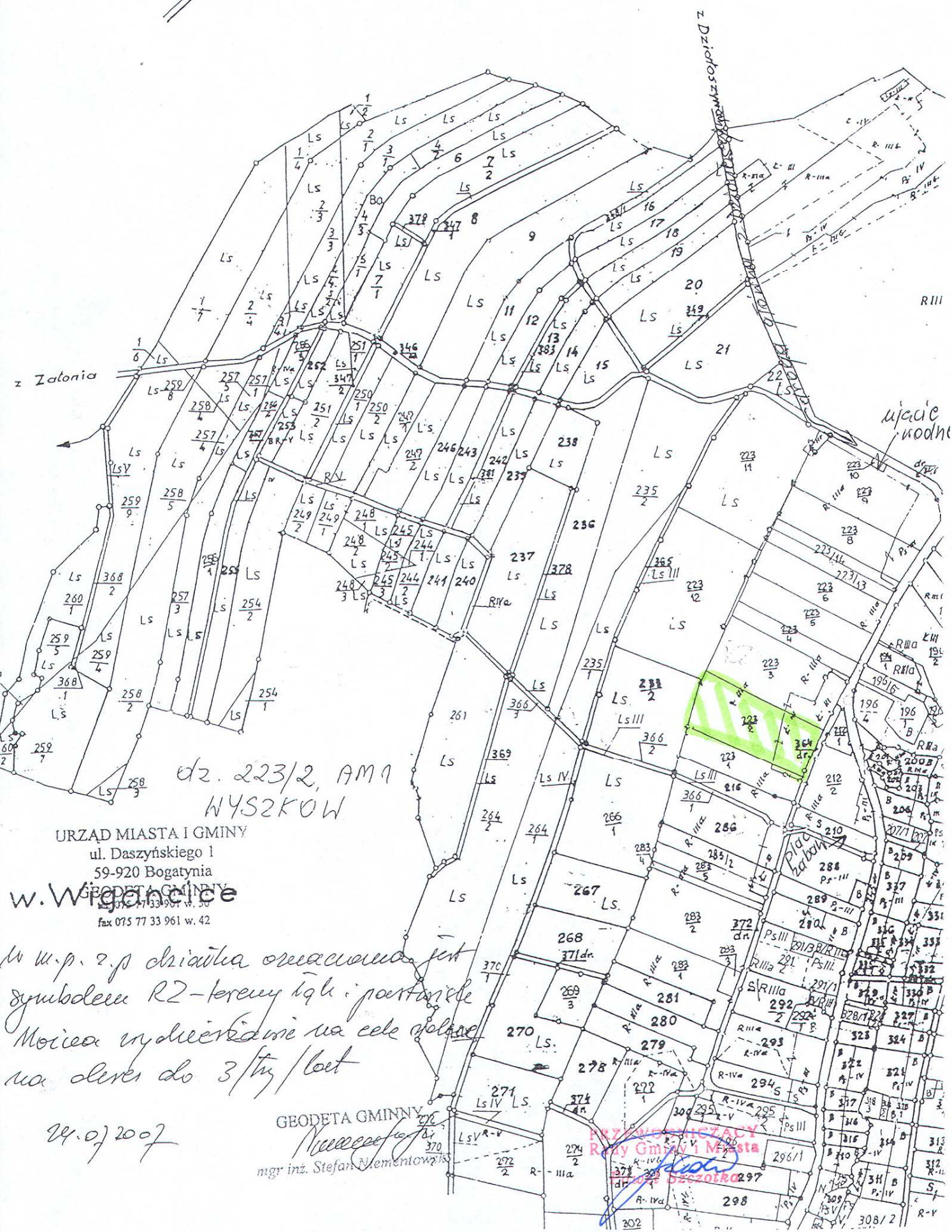
URZĄD MIASTA I GMINY
 ul. Daszyńskiego 1
 59-920 Bogatynia
 GEODETA GMINNY
 tel. 075 77 33 961 w. 50
 fax 075 77 33 961 w. 42

PRZEWODNICZĄCY
 Rady Gminy i Miasta
[Signature]
 Paweł Szczotka

W u.p.z.p. działki oznaczone są symbolami
 RP1 - tereny gminowolne
 ZR2 - tereny rolnoleśne
 Możliwość wybudowania do 3/4m/lat
 na cele
 GEODETA GMINNY
[Signature]
 mgr inż. Stefan Niemcewicz

21.07.2007

w. Działoszyn



dz. 223/2, AM1
WYSZKOW

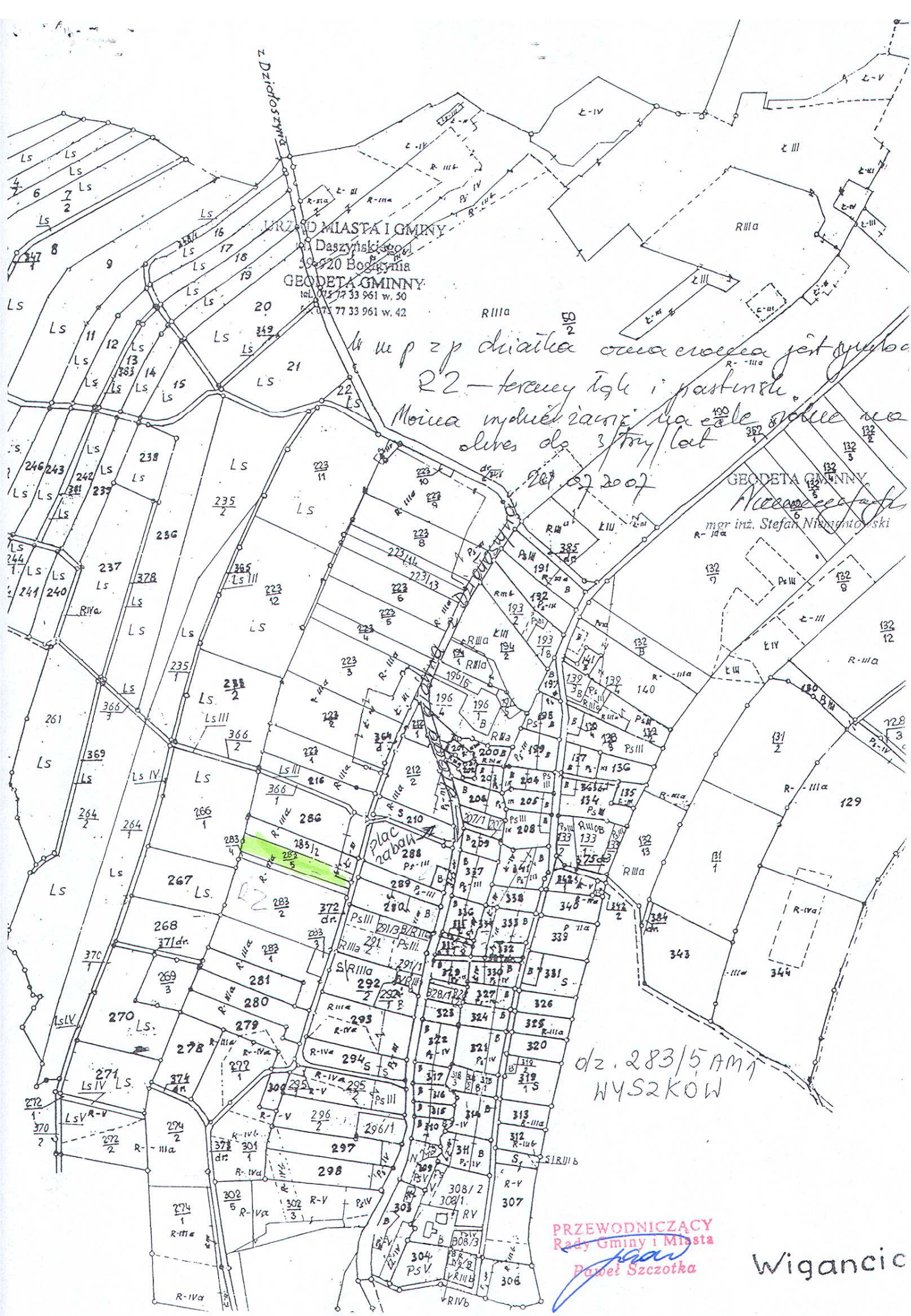
URZĄD MIASTA I GMINY
ul. Daszyńskiego 1
59-920 Bogatynia
GEODETA GMINNY
w. Wierzbice
fax 075 77 33 961 w. 42

W u.p. z p. działka oznaczona jest symbolem R2 - tereny ziel. parkowe. Możliwość wydzielania na cele rekreacyjne do 3/ty/lot

24.07.2007

GEODETA GMINNY
mgr inż. Stefan Mementowicz

PEZYSTYCZASY
Raj Gminy i Miasta
Szczotko 297



URZĄD MIASTA I GMINY
 Daszyński 300
 52-20 Bogoczyna
 GEODETA GMINNY
 tel. 77 33 961 w. 50
 fax 77 33 961 w. 42

GEODETA GMINNY
 mgr inż. Stefan Niemantowski

Wzrost z p. działka oraz cześć jest g. 22 - tereny igł. i pastwisk. Moja m. i. i. i. na całe pole na okres do 3 try lat

28.02.2007

*dz. 283/5 AM
 WYSZKÓW*

PRZEWODNICZĄCY
 Rady Gminy i Miasta
Paweł Szczotka

Wigancie



PRZEWODNICZĄCY
Rady Gminy i Miasta
Paweł Szczotka

d. 117/2 AM 1
JASNA GÓRA
242
265
Ls